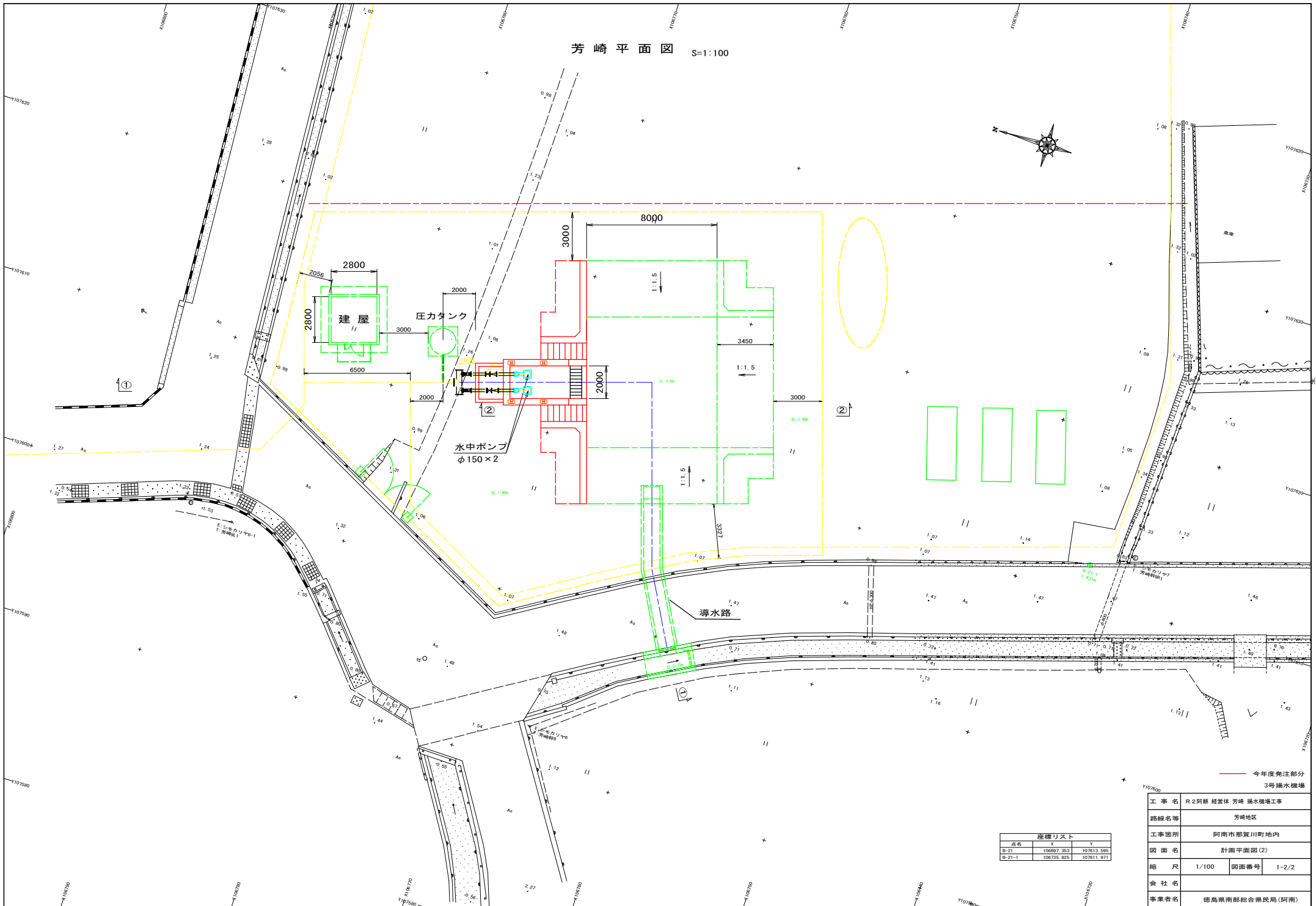


工事名	R2阿蘇 経営体 芳崎 排水機場工事
路線名等	芳崎地区
工事箇所	阿南市那賀川町地内
図面名	計画平面図(1)
縮尺	1/200 図面番号 1-1/2
会社名	
事業者名	徳島県南部総合農政局(阿南)

芳崎平面図 S=1:100



今年度発注部分
3号揚水機場

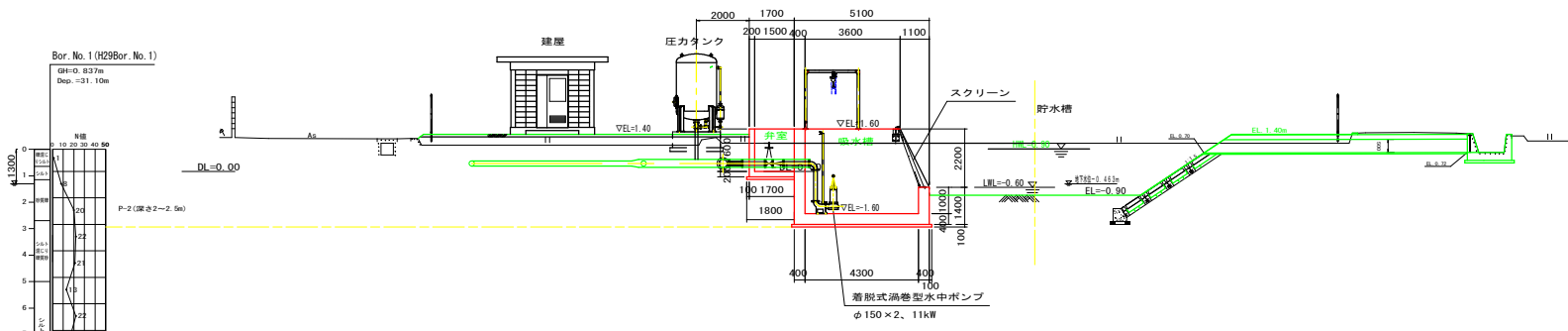
座標リスト		
点号	X	Y
B-21	106697.363	107613.095
B-21-1	106735.825	107611.971

工事名	R2阿蘇 経営体 芳崎 揚水機場工事		
路線名等	芳崎地区		
工事箇所	阿南市那賀川町地内		
図面名	計画平面図(2)		
縮尺	1/100	図面番号	1-2/2
会社名			
事業者名	徳島県南部総合農政局(阿南)		

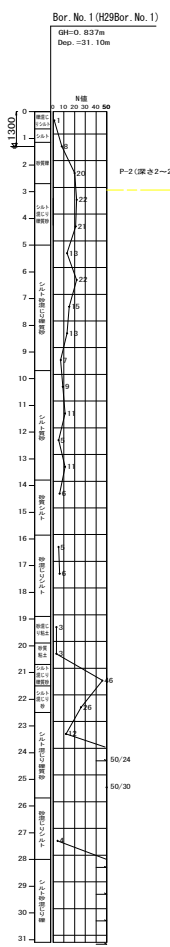
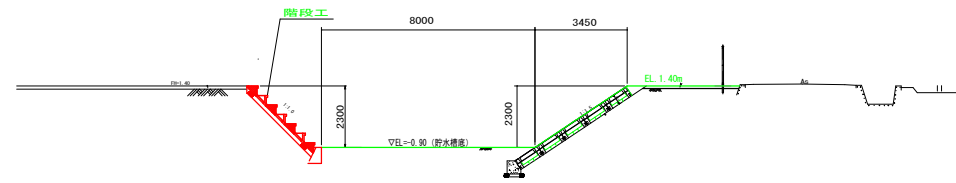
計画横断図

S=1:100

①—①



②—②



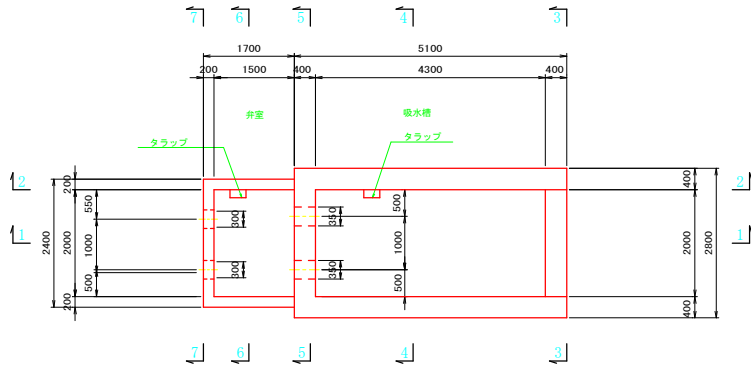
— 今年度発注部分
3号揚水機場

工事名	R2阿南 経営体 芳崎 揚水機場工事		
路線名等	芳崎地区		
工事箇所	阿南市那賀川町地内		
図面名	計画横断図		
縮尺	1/100	図面番号	2
会社名			
事業者名	徳島県南部総合農政局(阿南)		

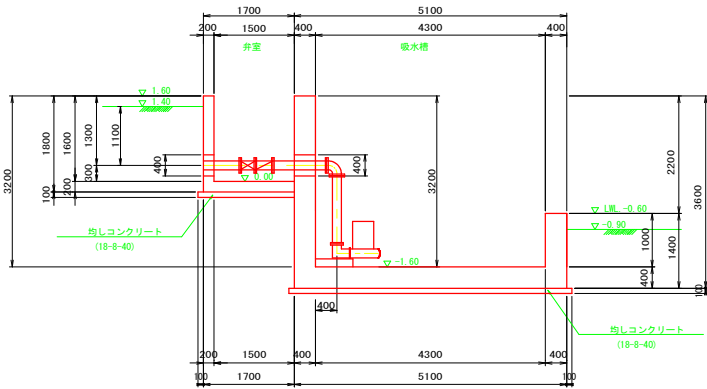
吸水槽・弁室構造図

S=1:50

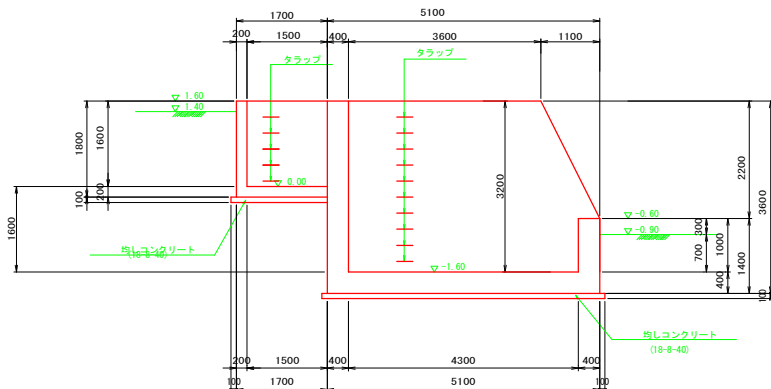
平面図



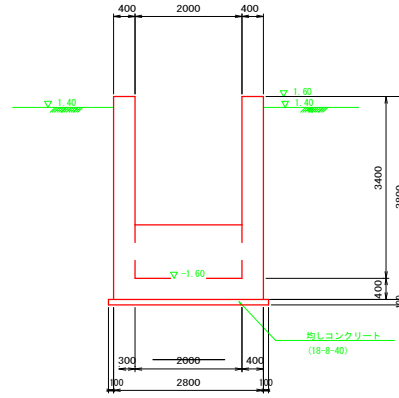
1 - 1



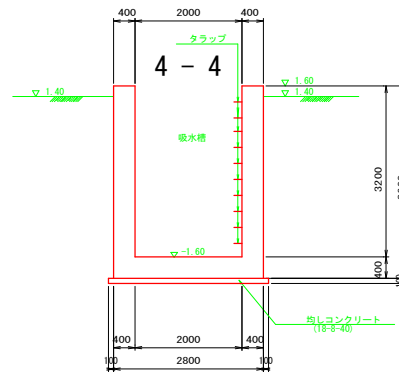
2 - 2



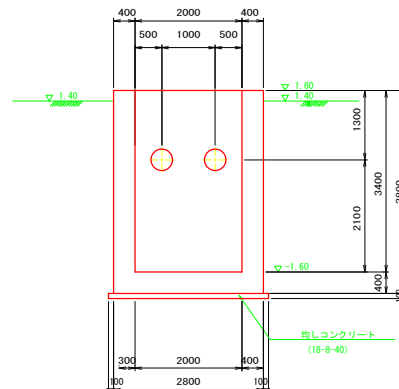
3 - 3



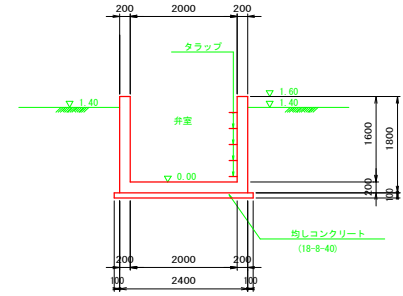
4 - 4



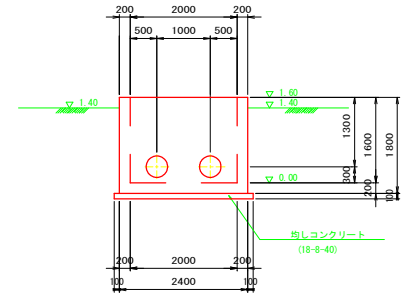
5 - 5



6 - 6



7 - 7

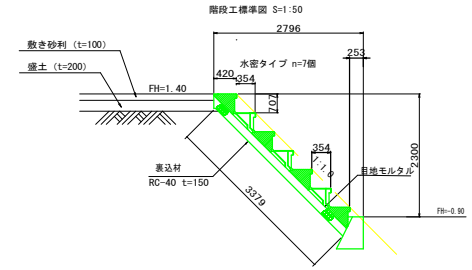
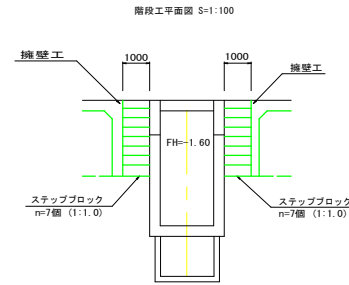
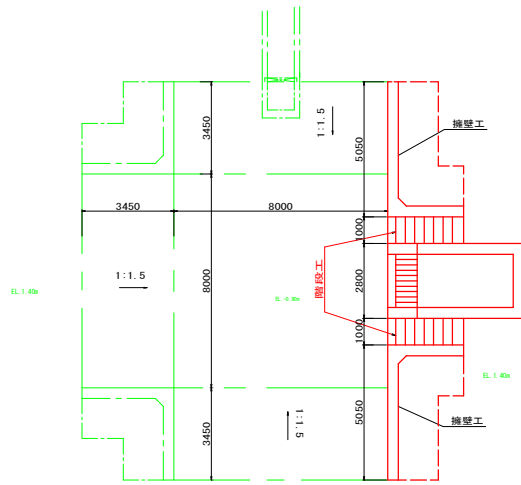


3号揚水機場

工事名	R2阿南 経常体 旁給 揚水機場工事		
路線名等	阿南地区		
工事箇所	阿南市那賀川町地内		
図面名	吸水槽・弁室構造図		
縮尺	1/50	図面番号	3
会社名			
事業者名	徳島県南総合農民局(阿南)		

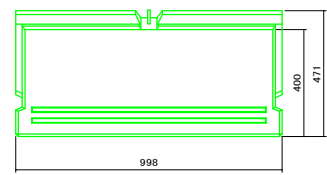
附帯工構造図

附帯工平面図 S=1:100

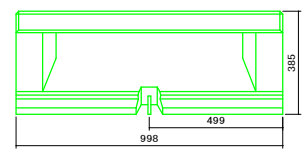


※ステップブロックの連結部は鉄筋の溶接を行い、目地モルタルを施工すること

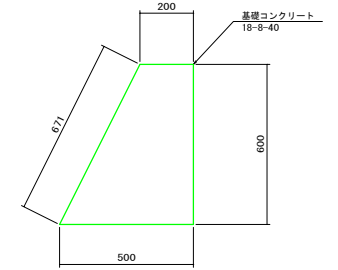
ステップブロック平面図 S=1:10



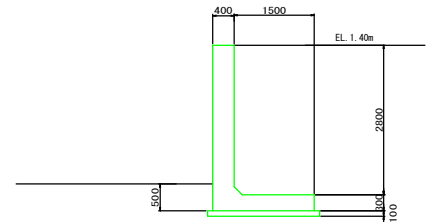
ステップブロック正面図 S=1:10



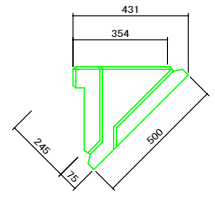
基礎工構造図 S=1:10



擁壁工構造図



ステップブロック断面図 S=1:10



— 今年度発注部分
3号揚水機場

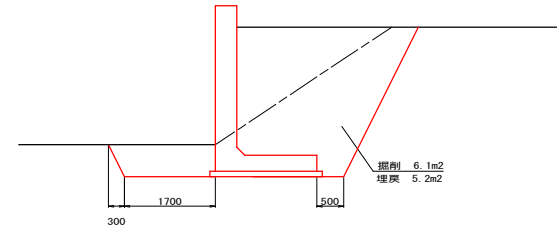
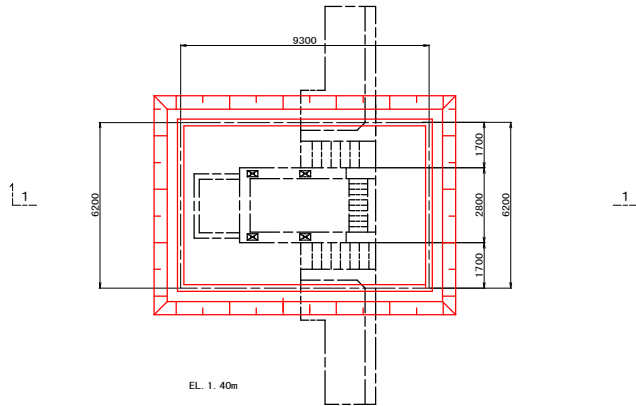
工事名	R2阿南 経営体 芳崎 揚水機場工事		
路線名等	芳崎地区		
工事箇所	阿南市那賀川町地内		
図面名	附帯工構造図		
縮尺	図示	図面番号	4
会社名			
事業者名	徳島県南部総合農政局(阿南)		

土工図
S=1:100

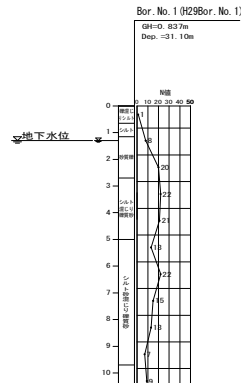
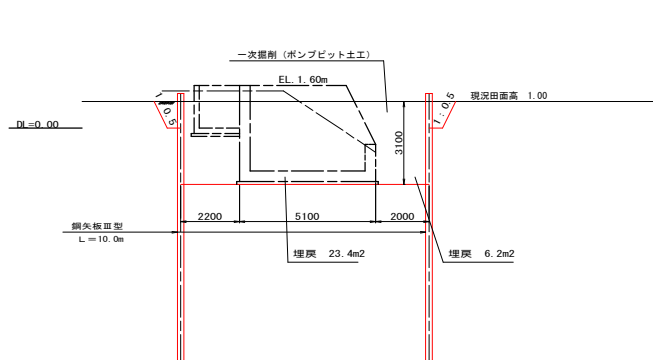
平面図（一次掘削時）



擁壁土工 S=1:50



1-1断面図



3号揚水機場			
工事名	R2阿蘇 経営体 芳崎 揚水機場工事		
路線名等	芳崎地区		
工事箇所	阿南市那賀川町地内		
図面名	土工図		
縮尺	-	図面番号	5
会社名			
事業者名	徳島県南部総合農政局(阿南)		